



АДМИНИСТРАЦИЯ ГОРОДА ПЕРМИ
ДЕПАРТАМЕНТ ЗЕМЕЛЬНЫХ ОТНОШЕНИЙ

РЕШЕНИЕ

о размещении объектов № 482 от 22.03.2019

г. Пермь, ул. Сибирская, 15

Департамент земельных отношений администрации города Перми в соответствии с пунктом 3 статьи 39.36 Земельного кодекса Российской Федерации, Положением о порядке и условиях размещения объектов на землях или земельных участках, находящихся в государственной или муниципальной собственности, на территории Пермского края без предоставления земельных участков и установления сервитутов, утвержденным постановлением Правительства Пермского края от 22.07.2015 № 478-п

разрешает ОАО «МРСК Урала» (ИНН 6671163413, ОГРН 1056604000970, место нахождения: 620026, Свердловская область, г.Екатеринбург, ул. Мамина-Сибиряка, д. 140)

размещение объекта: КТПШ 6/0,4 кВ, КЛ 6 кВ, ВЛ 0,4 кВ, оборудование учета э/э; Реконструкция ТП-6/0,4 кВ (замена трансформатора, оборудование учета э/э) и КВЛ 6 кВ К.Дачи-2 (замена провода), входящих в ЭСК ПС 110/6 кВ Северная, для электроснабжения жилого дома и учреждения жилищно-коммунального хозяйства по адресу: Пермский край, г. Пермь, Орджоникидзевский район (кадастровые номера земельных участков 59:01:3812858:8, 59:01:3812858:9, 59:01:3812858:185)

на землях: государственная собственность на которые не разграничена

на срок 1 год

местоположение: Пермский край, г. Пермь, Орджоникидзевский район, ул. Химики

способ размещения объекта: надземный

Территория, согласно схеме, расположена в зонах с особым условием использования территорий: охранный зона объектов электросетевого хозяйства, приаэродромная территория аэродрома аэропорта Большое Савино.

ОАО «МРСК Урала»:

1. Соблюдать порядок использования земельных участков, установленный постановлением Правительства Российской Федерации от 24.02.2009 № 160 «О порядке установления охранных зон объектов электросетевого хозяйства и особых условий использования земельных участков, расположенных в границах таких зон»;

3. Соблюдать правила охранных зон воздушного пространства,

установленные постановлением Правительства Российской Федерации от 11.03.2010 № 138 «Об утверждении Федеральных правил использования воздушного пространства Российской Федерации»;

4. В соответствии с пунктом 7(2) Положения о порядке и условиях размещения объектов на землях или земельных участках, находящихся в государственной или муниципальной собственности, на территории Пермского края без предоставления земельных участков и установления сервитутов, утвержденного Постановлением Правительства Пермского края от 22.07.2015 № 478-п, представить в департамент земельных отношений администрации города Перми в течение 1 месяца с момента размещения объектов материалы контрольной геодезической съемки размещенных объектов на бумажном и электронном носителях на безвозмездной основе.


В соответствии со статьей 20¹ Закона Пермского края от 14.09.2011 № 805-ПК «О градостроительной деятельности в Пермском крае» ОАО «МРСК Урала»:

Не позднее чем за 10 рабочих дней до начала строительства и (или) реконструкции безвозмездно передает в департамент градостроительства и архитектуры администрации города Перми один экземпляр копий разделов проектной документации, предусмотренных пунктом 1 части 12 статьи 48 Градостроительного кодекса Российской Федерации;

В течение 10 рабочих дней после окончания работ по строительству, реконструкции безвозмездно передать в департамент градостроительства и архитектуры администрации города Перми схему, отображающую расположение объекта и сетей инженерно-технического обеспечения, подписанную застройщиком (техническим заказчиком), с приложением текстового и графического описания местоположения границ охранной и санитарно-защитной зоны, перечень координат характерных точек границ такой зоны.

Приложение: схема предполагаемых к использованию земель или части земельного участка на 1 л. в 1 экз.

Начальник отдела предоставления
земельных участков по работе
с юридическими лицами



Н.М.Санникова

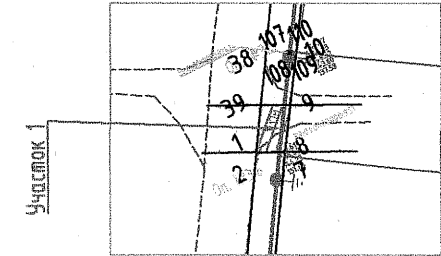
Схема предполагаемых к использованию земель или части земельного участка

Объект: «Строительство КТПП 6/0,4 кВ, КЛ 6 кВ, ВЛ 0,4 кВ, оборудование учета з/э, Реконструкция ТП-6/0,4 кВ (замена трансформатора, оборудование учета з/э) и КВЛ 6 кВ К.Дачи-2 (замена прохода), входящих в ЭСК ПС 110/6 кВ Северная, для электроснабжения жилого дома и учреждения жилищно-коммунального хозяйства по адресу: Пермский край, г. Пермь, Орджоникидзевский район (кад. номера зем. участков 59:01:3812858:8, :9, :185)»

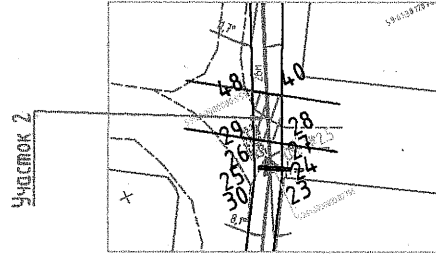
Площадь земель или части земельного участка, кв.м: 89,85

Местоположение: Пермский край, г. Пермь, Орджоникидзевский район, ул. Химиков

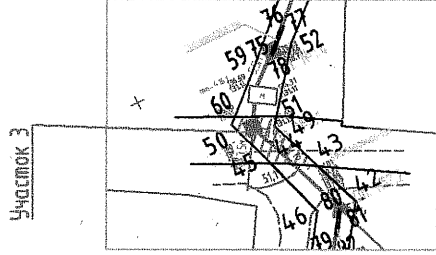
Цель использования: под объекты инженерного оборудования Электроснабжения (Строительство ВЛЗ 6 кВ, для электроснабжения жилого дома и учреждения жилищно-коммунального хозяйства по адресу: Пермский край, г. Пермь, Орджоникидзевский район (кад. номера зем. участков 59:01:3812858:8, :9, :185).



М 1:1000



М 1:1000



М 1:1000

Описание границ смежных землепользователей для участка 1:
от точки 39 до точки 9 КН: 59:01:3812872
от точки 8 до точки 1 КН: 59:01:3810185

Описание границ смежных землепользователей для участка 2:
от точки 28 до точки 29 КН: 59:01:3812873
от точки 48 до точки 40 КН: 59:01:3812874

Описание границ смежных землепользователей для участка 3:
от точки 43 до точки 44 КН: 59:01:3812874, 59:01:3812879
от точки 44 до точки 45 КН: 59:01:3812879
от точки 60 до точки 51 КН: 59:01:3812878

Условные обозначения

Графические изображения	Наименование
○1	Характерные точки границы испрашиваемого земельного участка
—	Границы испрашиваемого земельного участка
	кадастровый участок 59:01:0000000:951 площадь отводимых земель 89,85м2

59:01:0000000:951			
Ведомость координат МСК-59			
Площадь, кв.м.: 89,85			
Номер точки	Координата X	Координата Y	
Контур (1) площадь, кв.м.: 25,57			
8	527731,18	2239369,70	
9	527736,66	2239373,18	
39	527738,38	2239369,55	
1	527732,86	2239366,15	
Контур (2) площадь, кв.м.: 25,93			
28	527897,38	2239472,38	
29	527899,59	2239469,17	
48	527905,59	2239471,91	
40	527903,28	2239475,27	
Контур (3) площадь, кв.м.: 38,35			
43	527981,38	2239518,39	
44	527983,66	2239514,52	
45	527984,51	2239512,72	
50	527991,68	2239510,30	
60	527992,45	2239511,13	
51	527990,03	2239516,25	
49	527988,96	2239515,43	

